







LEGENDA

-  Ambito estrattivo finalizzato alla rinaturazione n. 3 "Ponte Trebbia"
-  Impianto di lavorazione inerti n. 7 come delimitato dal PIAE 2011
-  Confine comunale

Sistemazione finale

-  Mantenimento della vegetazione esistente e interventi puntuali di riqualificazione
-  Aree a recupero naturalistico con alternanza di zone boscate a componente mesofila e igrofila, zone a macchia-radura, siepi e filari arboreo-arbustivi, aree prative
-  Aree da destinare alla fruizione pubblica



Provincia di Piacenza

Comune di Rottofreno

P.A.E. 2013

Adozione

Controdeduzione

Approvazione

Tav. 10.2 Ambito estrattivo finalizzato all'intervento di rinaturazione n. 3 "Ponte Trebbia" SISTEMAZIONE FINALE

Scala 1:3.000

rev. 02 - dicembre 2013 - modifiche a seguito parere CQAP

Sindaco: **dott. Raffaele Veneziani**
Responsabile del Procedimento: **geom. Alfio Rabeschi**

Redazione: **dott. geol. Enrico Menozzi**
Aspetti agro-vegetazionali: **dott. agr. Stefano Solari**
dott. agr. Giuseppe Miceli
Aspetti idraulici: **dott. ing. Marco Andreoli**

Studio Geologico Dott. Enrico Menozzi
 via Gaspare Landi, 65 - 29121 Piacenza
 Tel: 0523/337681